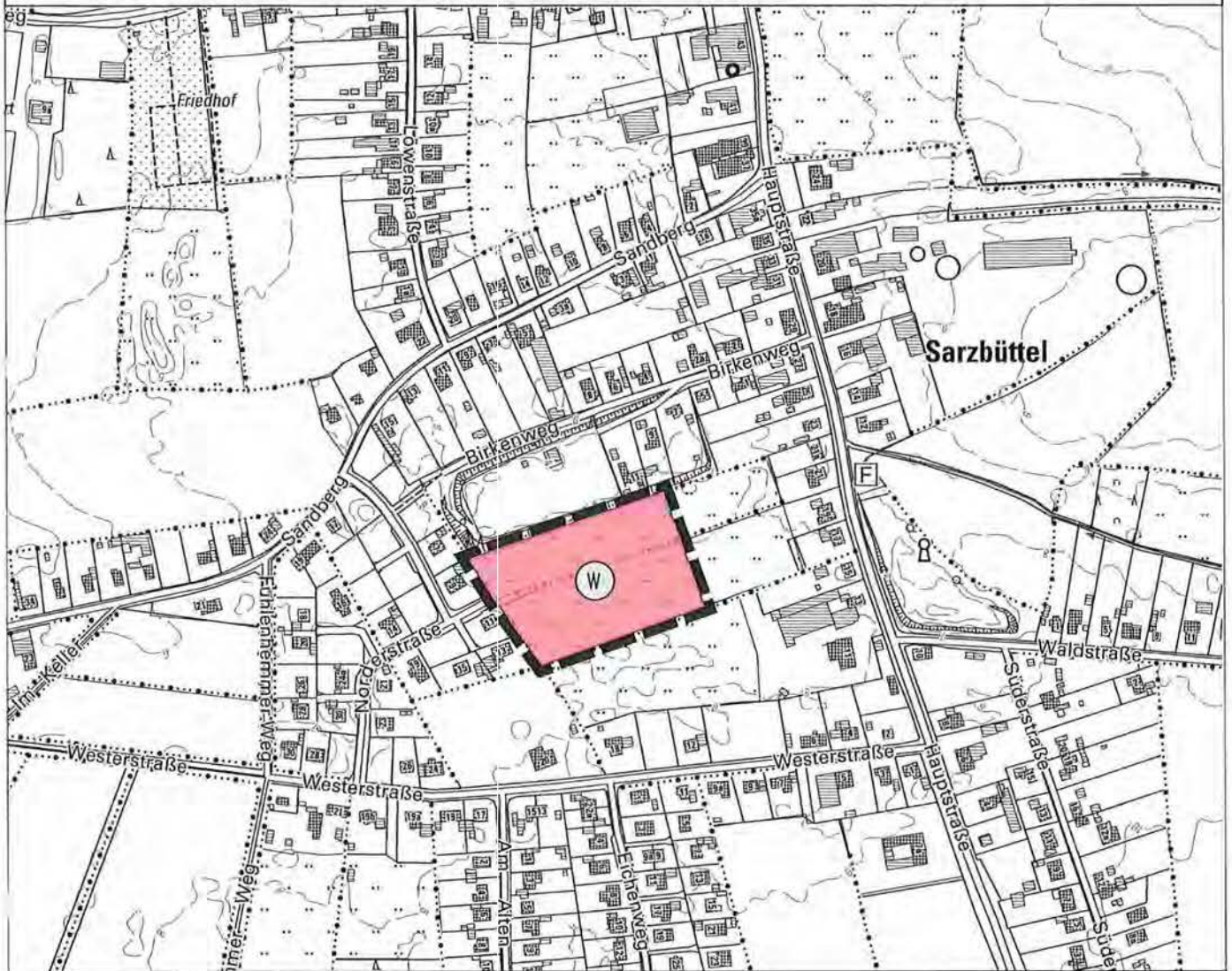




# 7. Berichtigung des Flächennutzungsplans der Gemeinde Sarzbüttel im Zusammenhang mit der Aufstellung mit dem Bebauungsplan Nr. 7 (§ 13a Abs. 2 Nr. 2 BauGB)



## ZEICHENERKLÄRUNG:

Planzeichen	Erläuterung	Rechtsgrundlage
1. 	<b>Art der baulichen Nutzung</b> Wohnbaufläche	§ 5 Abs. 2 Nr. 1 BauGB
2. 	<b>Sonstige Planzeichen</b> Umgrenzung des Berichtigungsbereiches	

Sarzbüttel, den 01. JUNI 2022

.....  
Bürgermeister